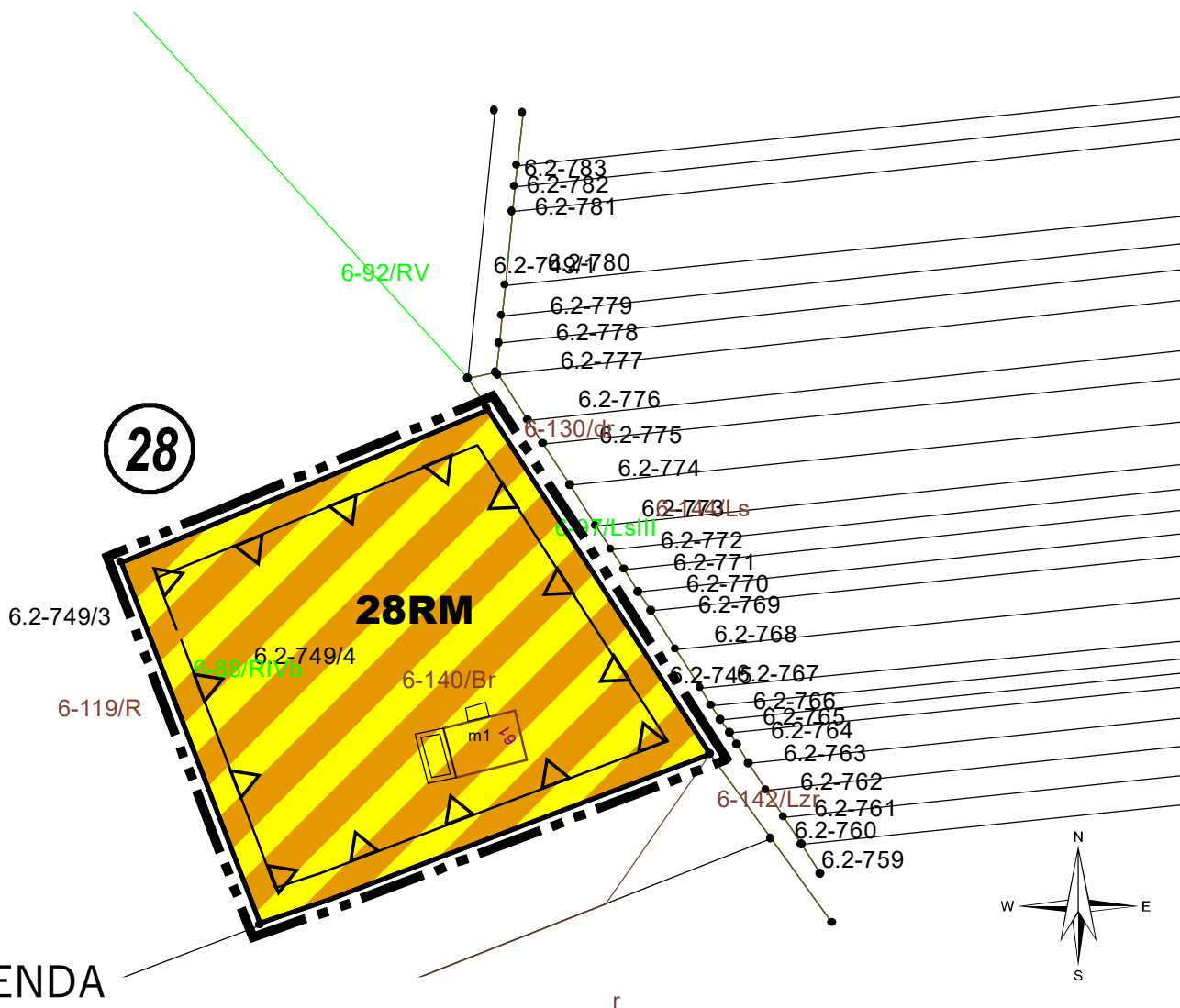


GMINA SUŁÓW  
MIEJSCOWY PLAN ZAGOSPODAROWANIA PRZESTRZENNEGO  
DLA FRAGMENTÓW OBRĘBÓW: DESZKOWICE I, DESZKOWICE II,  
KULIKÓW, KOLONIA ROZŁOPY, MICHAŁÓW, MICHAŁÓW PGR,  
ROZŁOPY, SUŁOWIEC, SUŁÓW, SUŁÓWEK, TWORYCZÓW I ŻREBCE

## RYSUNEK PLANU MIEJSCOWEGO NR 22

OBRĘB MICHAŁÓW - OBSZAR NR 28



### LEGENDA

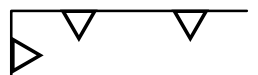
#### OZNACZENIA OBOWIĄZUJĄCE



GRANICA OBSZARU OBJĘTEGO  
PLANEM MIEJSCOWYM WRAZ  
Z TOWARZYSZĄCĄ JEJ LINIĄ  
ROZGRANICZAJĄCĄ



LINIA ROZGRANICZAJĄCA



NIEPRZEKRACZALNA LINIA  
ZABUDOWY

**28RM**

SYMBOL TERENU

**28**

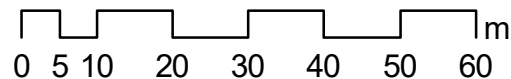
NUMER OBSZARU PLANU MIEJSCOWEGO

#### SYMBOL PRZEZNACZENIA

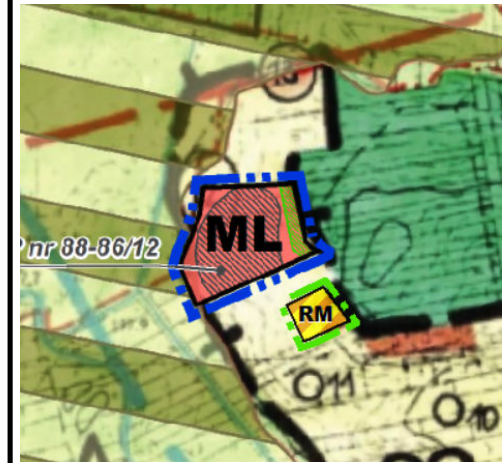


TEREN DLA ZABUDOWY ZAGRODOWEJ  
W GOSPODARSTWACH ROLNYCH

skala 1: 1000



WYRYS ZE STUDIUM UWARUNKOWAN  
I KIERUNKÓW ZAGOSPODAROWANIA  
PRZESTRZENNEGO GMINY SUŁÓW



PEŁNE OBJAŚNIENIA OZNACZEŃ GRAFICZNYCH ZAWARTE SĄ W CZĘŚCI  
TEKSTOWEJ PLANU MIEJSCOWEGO